







ÚPLNÉ ZNĚNÍ ÚZEMNÍHO PLÁNU

BORAČ

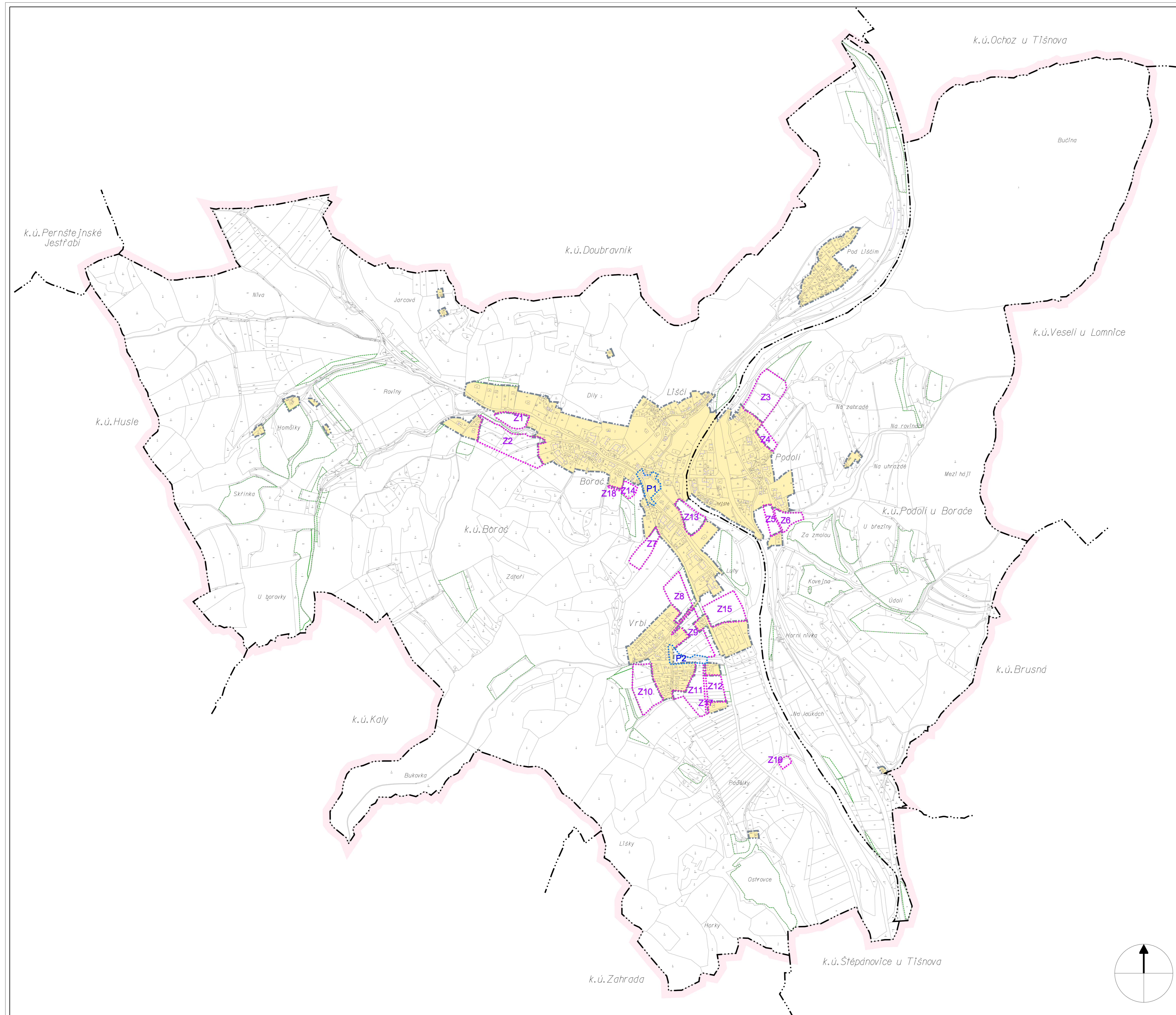
PO VYDANÉ ZMĚNĚ č. 1

ZÁKLADNÍ ČLENĚNÍ ÚZEMÍ

-  hranice řešeného území
-  hranice katastrálních území
-  hranice zastavěného území - aktualizace k 30.11.2018
-  hranice zastavitelných ploch Z1-18
-  hranice ploch přestavby P1-2
-  hranice ploch změn v krajině (Zk), (Zk)

POZNÁMKY

- 1) Nejsou vymezeny plochy ani koridory územních rezerv.
- 2) Nejsou vymezeny plochy ani koridory, ve kterých je rozhodování o změnách v území podmíněno uzavřením dohody o parcelaci, zpracováním územní studie nebo vydaným regulačním plánem.



ZÁZNAM O ÚČINNOSTI

poslední změna č. 1 vydaná správní orgánem: Zastupitelstvo obce BORAČ	
datum nabytí účinnosti poslední změny č. 1: _____	
pořizovatel: Městský úřad TIŠNOV Odbor územního plánování	úřední razítka:
oprávněná úřední osoba: Ing. Hana Červenková referentka odboru	podpis: _____

1 VÝKRES ZÁKLADNÍHO ČLENĚNÍ ÚZEMÍ

1 : 5 000